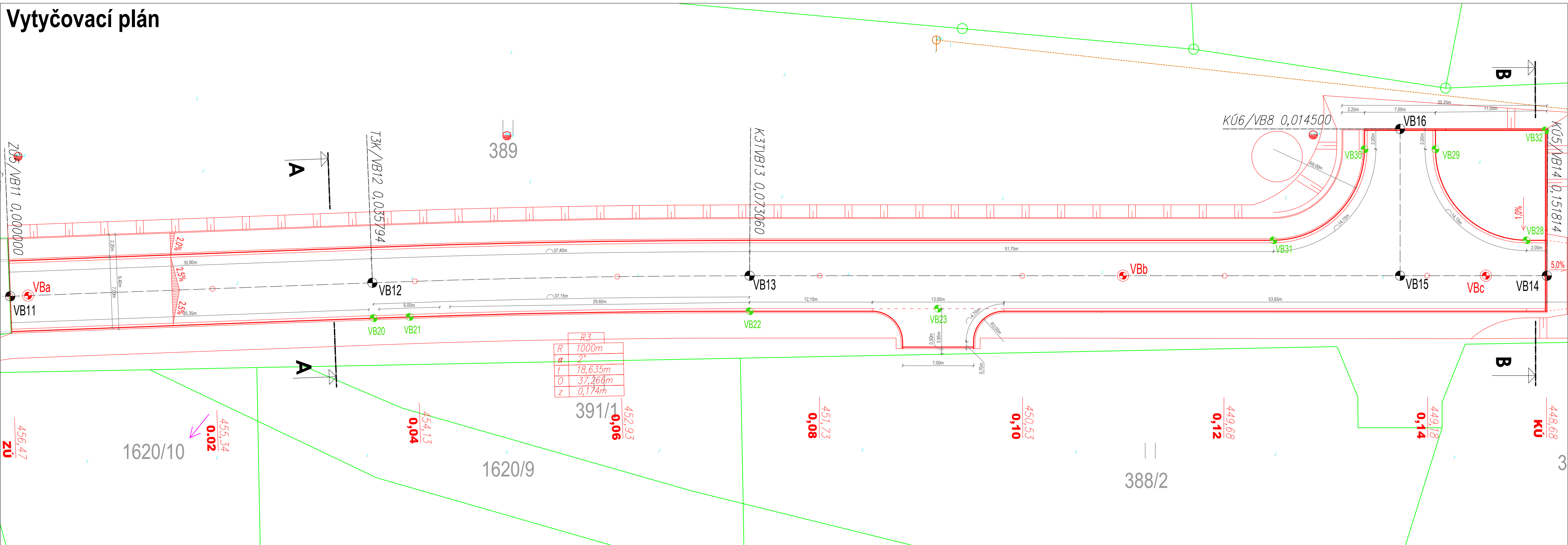



Vytyčovací plán

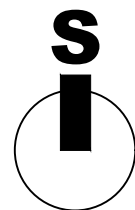


Hlavní body trasy			
ozn.	x	y	popis bodu
VB11	-1112948.5424	-755966.7804	osa-začátek, 456,47
VB12	-1112947.2088	-755931.0114	osa, směrový oblouk
VB13	-1112946.5145	-755893.7536	osa, směrový oblouk
VB14	-1112946.5145	-755815.0000	osa-konec, 448,68
VB15	-1112946.5145	-755829.5000	křížení os
VB16	-1112932.0145	-755829.5000	osa-konec
VB17	-1112961.0145	-755829.5000	osa-konec
VBa	-1112948.4764	-755965.0106	lom nivelety, 456,31
VBb	-1112946.5145	-755856.8688	lom nivelety, 449,34
VBc	-1112946.5145	-755821.0107	lom nivelety, 449,04

Vytačovací body obrub a chodníků			
ozn.	x	y	popis bodu
VB20	-1112950.7064	-755930.8810	obrub, začátek oblouku
VB21	-1112950.5803	-755927.3300	osa sjezdu
VB22	-1112950.0145	-755893.7536	obrub, začátek oblouku
VB23	-1112950.0145	-755863.0000	osa sjezdu
VB28	-1112943.0145	-755817.0000	obrub, začátek oblouku
VB29	-1112934.0145	-755826.0000	obrub, začátek oblouku
VB30	-1112934.0145	-755833.0000	obrub, začátek oblouku
VB31	-1112943.0145	-755842.0000	obrub, začátek oblouku
VB32	-1112932.1645	-755815.1500	roh obrub, vnitřní

Legenda

-  hranice pozemků KN
 nová stavba komunikace



<div><div>BUILDING INVESTMENT s.r.o.</div></div>						
Zodp. projektant		Kreslil		Kontroloval	Building-Investment, s.r.o. Doubravice 40, 387 35 Doubravice u Strakonice mobil: 602 145 242, 731 406 007 email: info@build-in.cz www.build-in.cz	
Bc.Jakub Jeništa, DiS.		Jan Jeništa		Bc.Jakub Jeništa, DiS.		
Stavební úřad: Milevsko		Obec: Milevsko				
Investor: Město Milevsko, nám. E. Beneše 420/12, 399 01 Milevsko						
Název akce:					Formát	3xA4
Podnikatelský park Milevsko Komunikace úsek 5					Datum	3/2024
					Arch. číslo	B-0522
					Účel	DUR/DSP
Obsah:					Měřítko	Paré
Vytyčovací plán					1:250	Číslo výkresu D.1.1.2.d